

Jahrestagung 2023 der Keynes-Gesellschaft am 13./14. Februar 2023 in Hannover

ACHTUNG

Es gibt Änderungen beim Tagungsraum für Dienstag, 14. Februar 2023 und für das Restaurant.

Lage- und Wegebeschreibungen für die relevanten Orte

Tagungsort:

Montag 13. Februar 2023:

Leibniz-Universität Hannover, Königlicher Pferdestall, Appelstr. 7, 30167 Hannover (<https://www.uni-hannover.de/de/universitaet/profil/geschichte/gebaeude/koeniglicher-pferdestall/>)

Dienstag, 14. Februar 2023:

Leibniz-Universität Hannover, Conti-Campus, Königsworther Platz 1, Gebäude 1501 (Königsworther Platz Ecke Schloßwender Str.), 3. OG (Fahrstuhl), Raum 3.342

Abendessen

Leonardos, Sophienstr. 6, 30159 Hannover (<https://www.weinstube-leonardo.de/>)

Hotels

NH Hotel Hannover, Am Klagesmarkt 2, 30159 Hannover

Mercure Hotel Hannover Mitte, Postkamp 10, 30159 Hannover

Wege zu Fuß

Hauptbahnhof Hannover – Königlicher Pferdestall: 2,6 km

30 Minuten, Kurt-Schumacher-Str. – Goseriede – Klagesmarkt - Engelbosteler Damm – An der Lutherkirche – Schaufelder Str. – Appelstr.

Hauptbahnhof – Mercure Hotel Hannover Mitte: 1,1 km

15 Min, Kurt-Schumacher-Str. – Brüderstr. – Nikolaistr. – Postkamp

Hauptbahnhof – NH Hotel Hannover: 1,3 km

17Min, Kurt-Schumacher-Str. – Goseriede – Klagesmarkt

Mercure Hotel Hannover Mitte – Königlicher Pferdestall: 1,6 km

20 Min, Engelbosteler Damm – An der Lutherkirche – Schaufelder Str. – Appelstr.

NH Hotel Hannover – Königlicher Pferdestall 1,4 km

17 Min, Engelbosteler Damm – An der Lutherkirche – Schaufelder Str. – Appelstr.

Mercure-Hotel Hannover Mitte – Conti-Campus: 500 m

6 Min, Klagesmarkt – Schloßwender Str.

NH Hotel Hannover – Conti-Campus: 300 m

3 Min., Schloßwender Str.

Königlicher Pferdestall – Leonardos: ca. 3,2 km

38 Minuten (Appelstr. – Schaufelder Str. – An der Lutherkirche – Engelbosteler Damm – Klagesmarkt – Goseriede – Georgstr. – Opernplatz – Sophienstr.

Mercure Hotel Hannover Mitte – Leonardos: 1,5 km

19 Min, Opernplatz – Georgstr. – Goseriede – Klagesmarkt – Postkamp

NH Hotel Hannover – Leonardos: 1,7 km

21 Min, Opernplatz – Georgstr. – Goseriede – Klagesmarkt

ÖPNV

Hbf – Königlicher Pferdestall

U-Bahn-Station Kröpcke (ca. 300 Meter zu Fuß vom Hauptbahnhof (Ausgang Zentrum, Bahnhofstr. (Fußgängerzone) folgen) Linie 4 Richtung Garbsen oder Linie 5 Richtung Stöcken, bis Haltestelle Schneiderberg (4 Stationen), Schneiderberg folgen bis Appelstr. (600 m).

Hbf – Mercure Hotel Hannover Mitte / NH Hotel Hannover

U-Bahn-Station Kröpcke (ca. 300 Meter zu Fuß vom Hauptbahnhof (Ausgang Zentrum, Bahnhofstr. (Fußgängerzone) folgen) – Linie 6 (Richtung Nordhafen) oder 11 (Richtung Haltenhoffstr.) bis Haltestelle Christuskirche (2 Stationen, Ausgang Christuskirche), 100 m bis NH Hotel Hannover, 300 m bis Mercure Hotel Hannover Mitte.

Mercure Hotel Hannover Mitte / NH Hotel Hannover – Königlicher Pferdestall:

U-Bahnstation Christuskirche, Linie 6 (Richtung Nordhafen) oder 11 (Richtung Haltenhoffstr.) bis Haltestelle Kopernikusstr. (1 Station, Ausgang Lutherkirche), zu Fuß (600 m, An der Lutherkirche – Schaufelder Str. – Appelstr.)

Königlicher Pferdestall – Leonardos

Haltestelle Schneiderberg (Appelstr. – Schneiderberg rechts bis Haltestelle (600 m): Linie 4 Richtung Roderbruch oder Linie 5 Richtung Anderten, bis Haltestelle Aegidientorplatz (5 Stationen) – Ausgang Georgsplatz – Prinzenstr. Bis Sophienstr, (450 m)

Leonardos - Mercure Hotel Hannover Mitte / NH Hotel Hannover:

U-Bahn-Station Aegidientorplatz (450 m über Prinzenstr.): Linie 6 (Richtung Nordhafen) oder 11 (Richtung Haltenhoffstr.) bis Haltestelle Christuskirche (3 Stationen, Ausgang Christuskirche), 100 m bis NH Hotel Hannover, 300 m bis Mercure Hotel Hannover Mitte

PKW

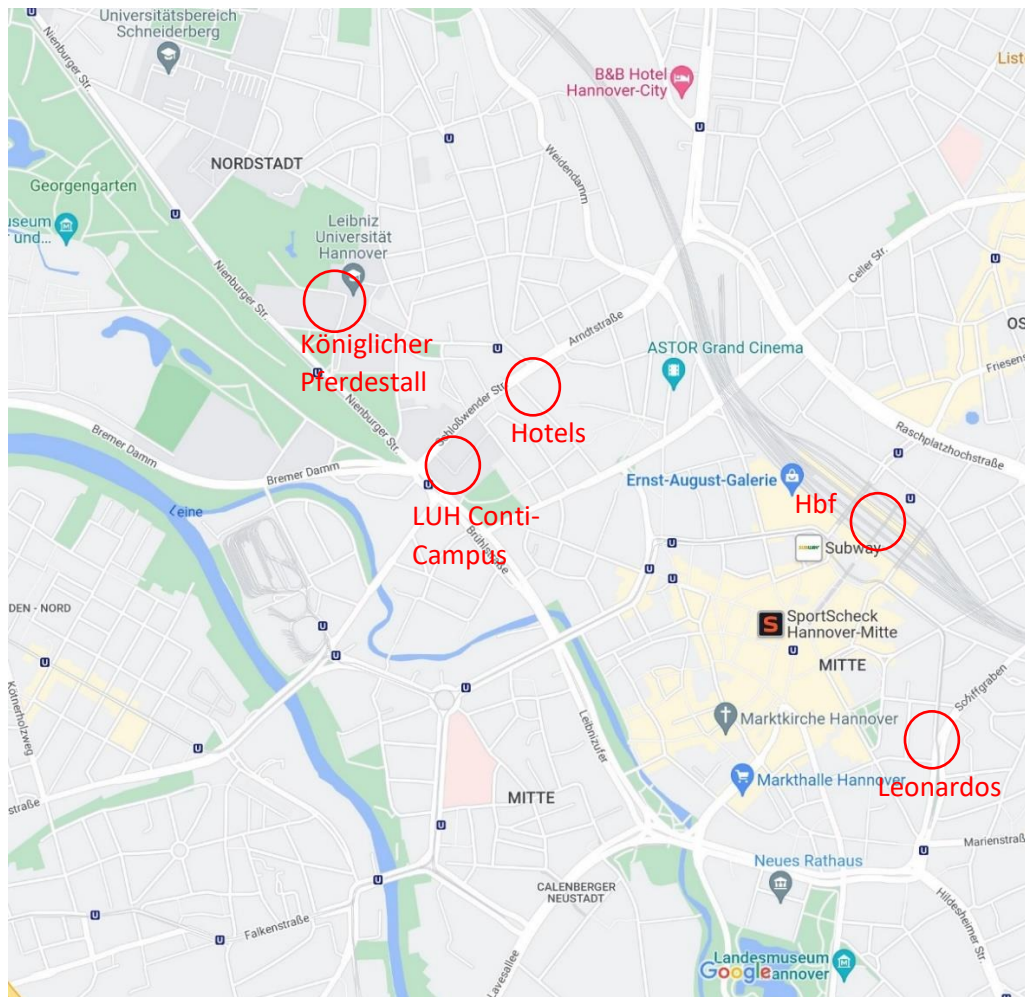
Navi folgen, Parkplätze beim, Hotel, bitte erfragen

Hinter den Königlichen Pferdeställen gibt es Parkplätze der LUH

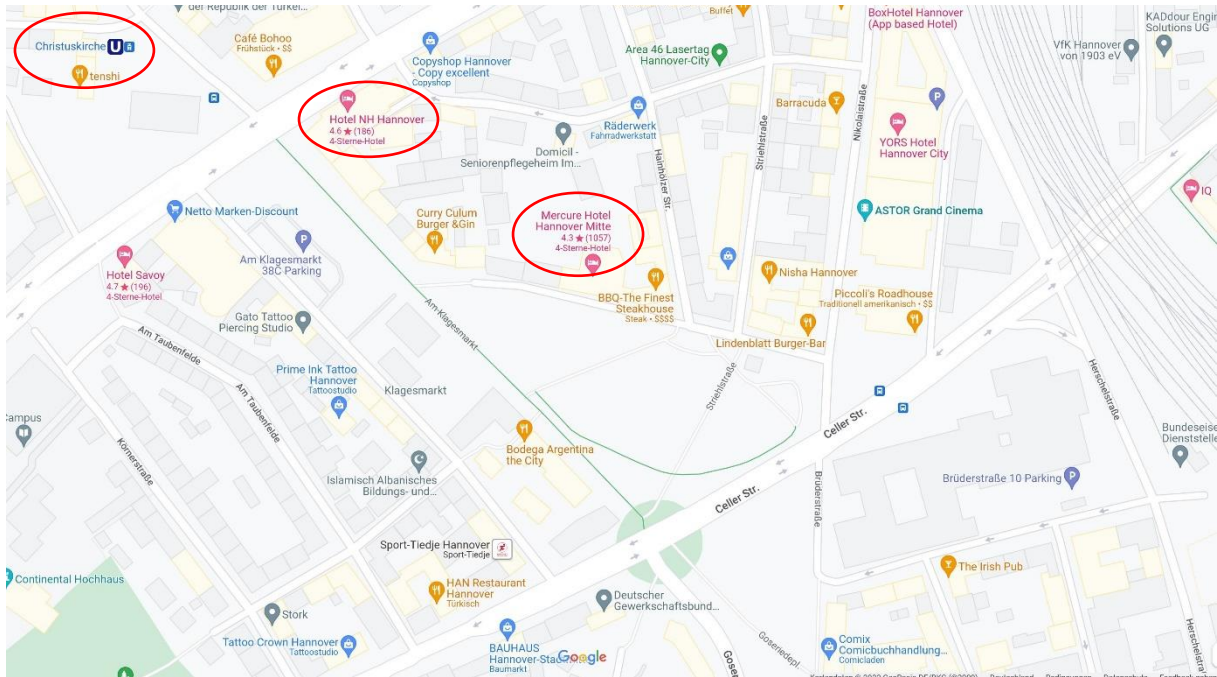
Conti-Campus: Es gibt eine Tiefgarage. Bitte PKW-Kennzeichen melden an torsten.windels@htp-tel.de.

In der Umgebung des Restaurants **Leonardos** sind abends je nach Veranstaltungen Parkplätze verfügbar, nächstes Parkhaus (Osterstr. 42, Ca. 550 m bis Leonardos)

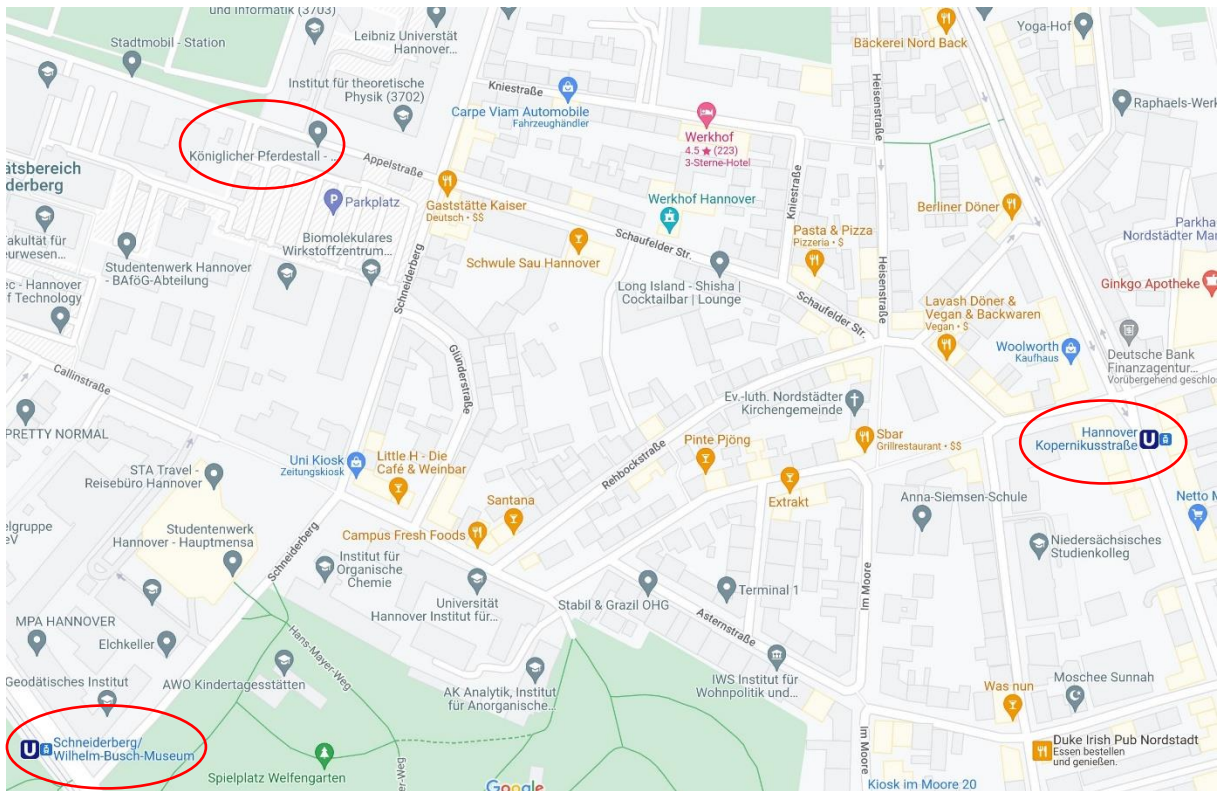
Plan 1: Übersicht Hannover



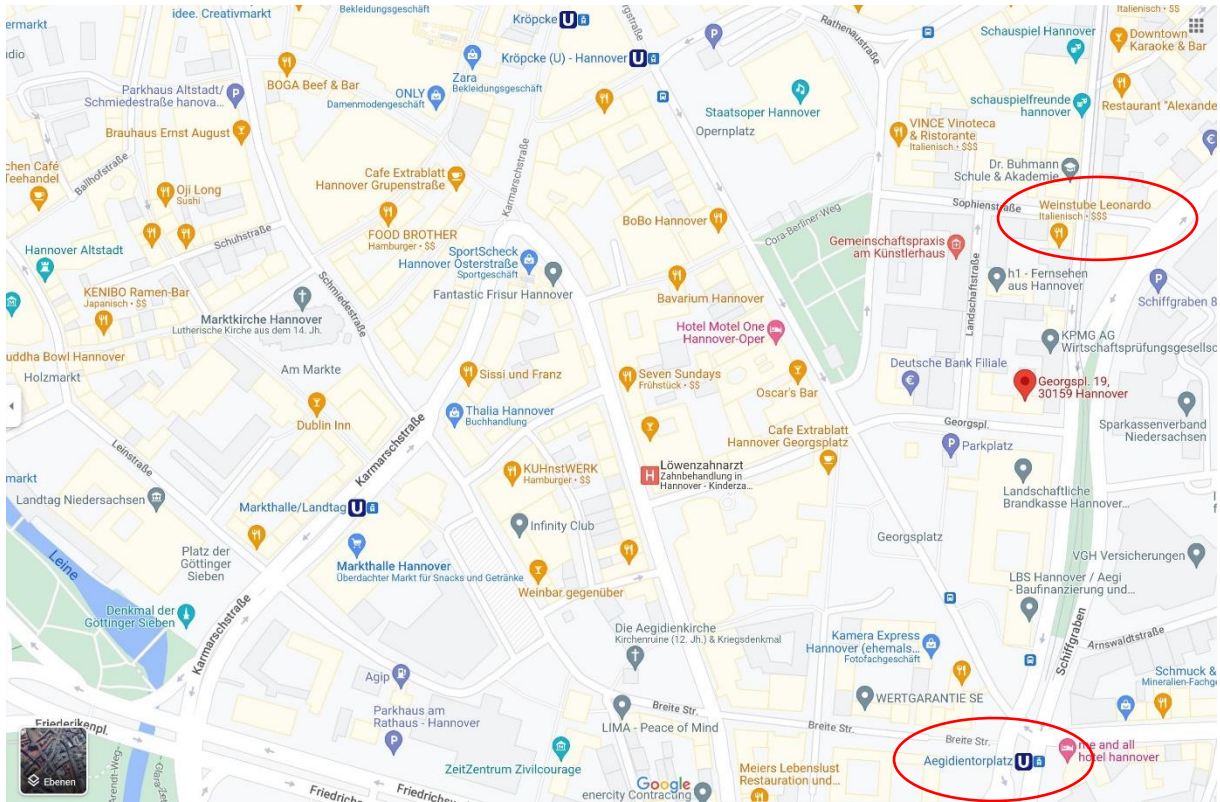
Plan 2 Lage der Hotels



Plan 3 Königlicher Pferdestall und U-Bahn-Stationen



Plan 4 Restaurant Leonardos und U-Bahnstation



Plan 5 Übersicht Hotels, Conti-Campus, Leonardos, Hauptbahnhof

