

**Jahrestagung 2023 der Keynes-Gesellschaft** am 13./14. Februar 2023 in Hannover

### **Lage- und Wegebeschreibungen für die relevanten Orte**

#### **Tagungsort:**

Leibniz-Universität Hannover, Königlicher Pferdestall, Appelstr. 7, 30167 Hannover (<https://www.uni-hannover.de/de/universitaet/profil/geschichte/gebaeude/koeniglicher-pferdestall/>)

#### **Abendessen**

Gartensaal, Tramplatz 2 (im Neuen Rathaus), 30159 Hannover (Eingang auf der Rückseite des Rathauses) (<https://www.hannover.de/Kultur-Freizeit/Architektur-Geschichte/Historische-Bauten/Bistro-%22Der-Gartensaal%22>)

#### **Hotels**

NH Hotel Hannover, Am Klagesmarkt 2, 30159 Hannover

Mercure Hotel Hannover Mitte, Postkamp 10, 30159 Hannover

#### **Wege zu Fuß**

##### **Hauptbahnhof Hannover – Königlicher Pferdestall: 2,6 km**

30 Minuten, Kurt-Schumacher-Str. – Goseriende – Klagesmarkt - Engelbosteler Damm – An der Lutherkirche – Schaufelder Str. – Appelstr.

##### **Hauptbahnhof – Mercure Hotel Hannover Mitte: 1,1 km**

15 Min, Kurt-Schumacher-Str. – Brüderstr. – Nikolaistr. – Postkamp

##### **Hauptbahnhof – NH Hotel Hannover: 1,3 km**

17Min, Kurt-Schumacher-Str. – Goseriende – Klagesmarkt

##### **Mercure Hotel Hannover Mitte – Königlicher Pferdestall: 1,6 km**

20 Min, Engelbostler Damm – An der Lutherkirche – Schaufelder Str. – Appelstr.

##### **NH Hotel Hannover – Königlicher Reitstall 1,4 km**

17 Min, Engelbostler Damm – An der Lutherkirche – Schaufelder Str. – Appelstr.

##### **Königlicher Pferdestall – Gartensaal: ca. 3,2 km**

40 Minuten (Appelstr. – Schneiderberg – Nienburger Str. – Königsworther Platz – Brühlstr. – Leibnizufer – Friederikenplatz – Friedrichswall - Tramplatz

##### **Mercure Hotel Hannover Mitte – Gartensaal: 1,8 km**

24 Min, Theodor Lessing-Platz – Marktstr. – Schmiedestr. – Georgstr. – Steintor – Brüderstr. – Nikolasistr. – Postkamp

##### **NH Hotel Hannover – Gartensaal: 2 km**

26 Min, Theodor Lessing-Platz – Marktstr. – Schmiedestr. – Georgstr. – Steintor – Goseriende – Klagesmarkt

#### **ÖPNV**

##### **Hbf – Königlicher Pferdestall**

ÖPNV: U-Bahn-Station Kröpcke (ca. 300 Meter zu Fuß vom Hauptbahnhof (Ausgang Zentrum, Bahnhofstr. (Fußgängerzone) folgen) Linie 4 Richtung Garbsen oder Linie 5 Richtung Stöcken, bis Haltstelle Schneiderberg (4 Stationen), Schneiderberg folgen bis Appelstr. (600 m).

##### **Hbf – Mercure Hotel Hannover Mitte / NH Hotel Hannover**

U-Bahn-Station Kröpcke (ca. 300 Meter zu Fuß vom Hauptbahnhof (Ausgang Zentrum, Bahnhofstr.

(Fußgängerzone) folgen) – Linie 6 (Richtung Nordhafen) oder 11 (Richtung Haltenhoffstr.) bis Haltestelle Christuskirche (2 Stationen, Ausgang Christuskirche), 100 m bis NH Hotel Hannover, 300 m bis Mercure Hotel Hannover Mitte.

#### **Mercure Hotel Hannover Mitte / NH Hotel Hannover – Königlicher Pferdestall:**

U-Bahnstation Christuskirche, Linie 6 (Richtung Nordhafen) oder 11 (Richtung Haltenhoffstr.) bis Haltestelle Kopernikusstr. (1 Station, Ausgang Lutherkirche), zu Fuß (600 m, An der Lutherkirche – Schauffelder Str. – Appelstr.)

#### **Gartensaal - Mercure Hotel Hannover Mitte / NH Hotel Hannover:**

U-Bahn-Station Aegidientorplatz (600 m, Tramplatz – Friedrichswall): Linie 6 (Richtung Nordhafen) oder 11 (Richtung Haltnhoffstr.) bis Haltestelle Christuskirche (3 Stationen, Ausgang Christuskirche), 100 m bis NH Hotel Hannover, 300 m bis Mercure Hotel Hannover Mitte

#### **PKW**

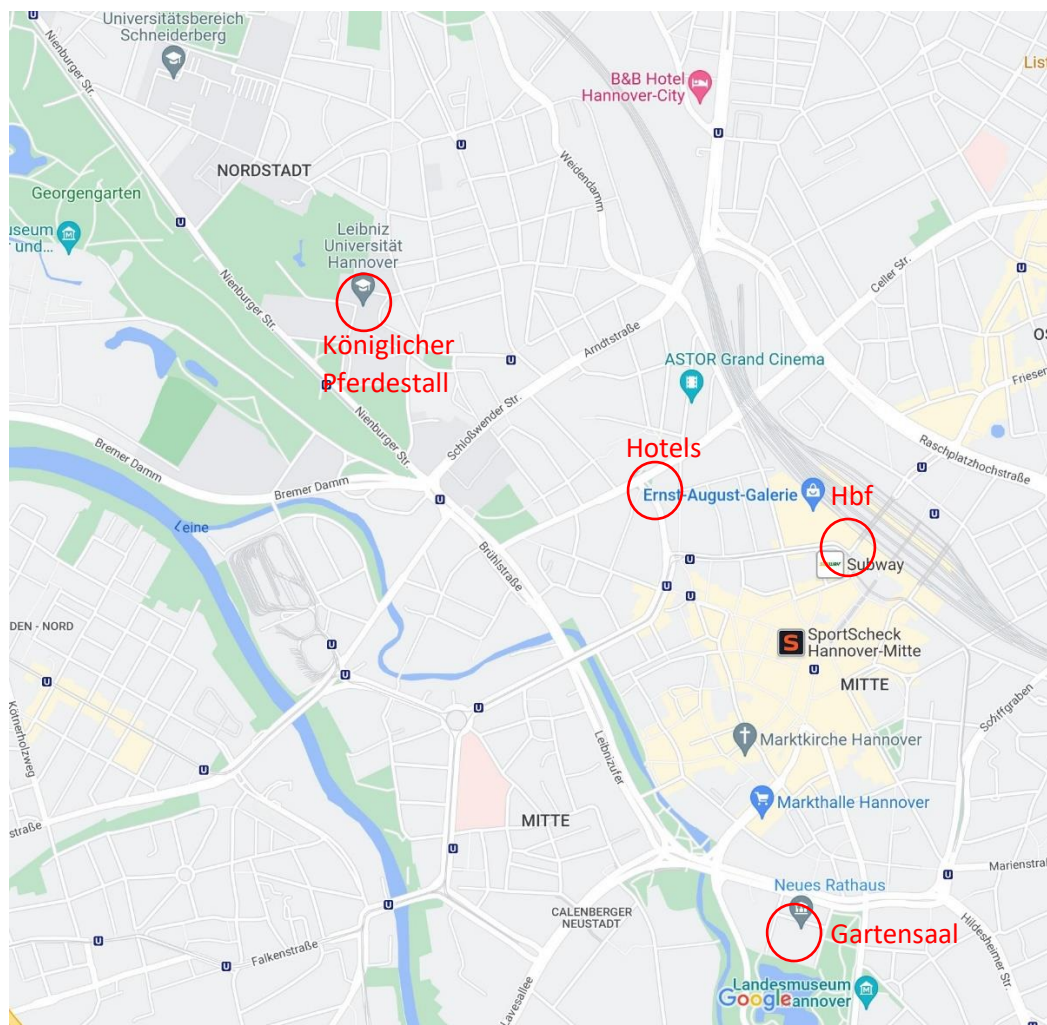
Navi folgen

Parkplätze beim, Hotel erfragen

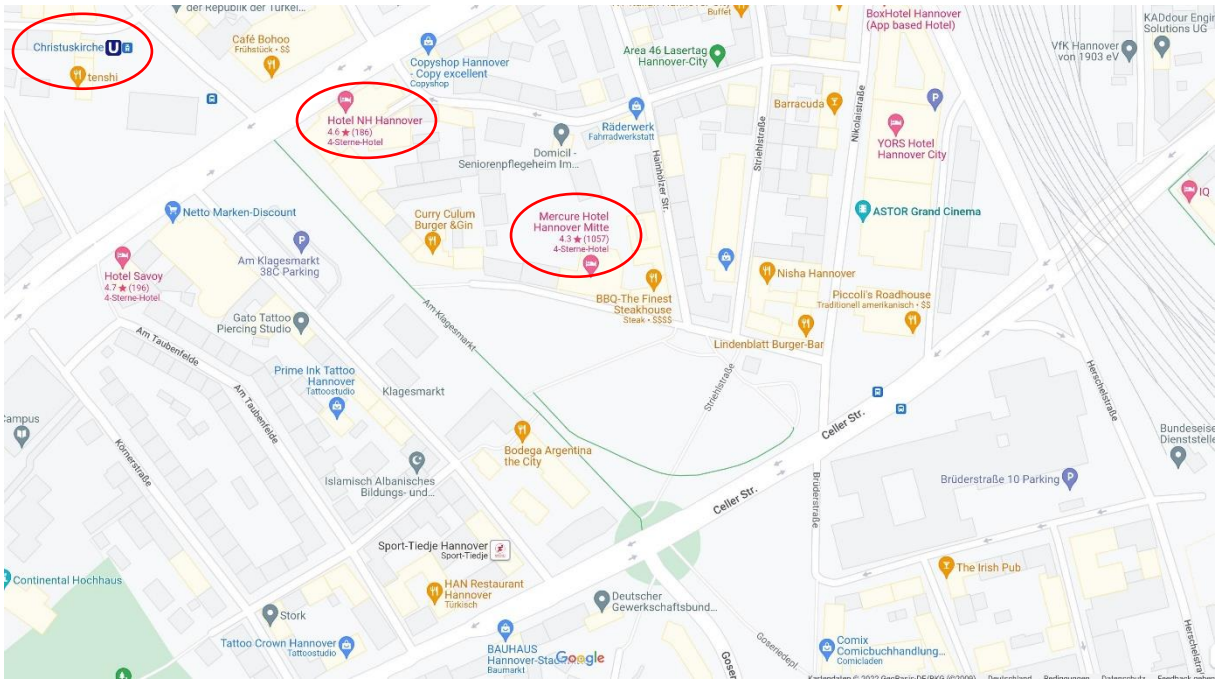
Hinter den Königlichen Reitställen gibt es Parkplätze der LUH

In der Umgebung des Gartensaals sind abends je nach Veranstaltungen Parkplätze verfügbar, nächstes Parkhaus (Osterstr. 42, Ca. 600 m bis Gartensaal)

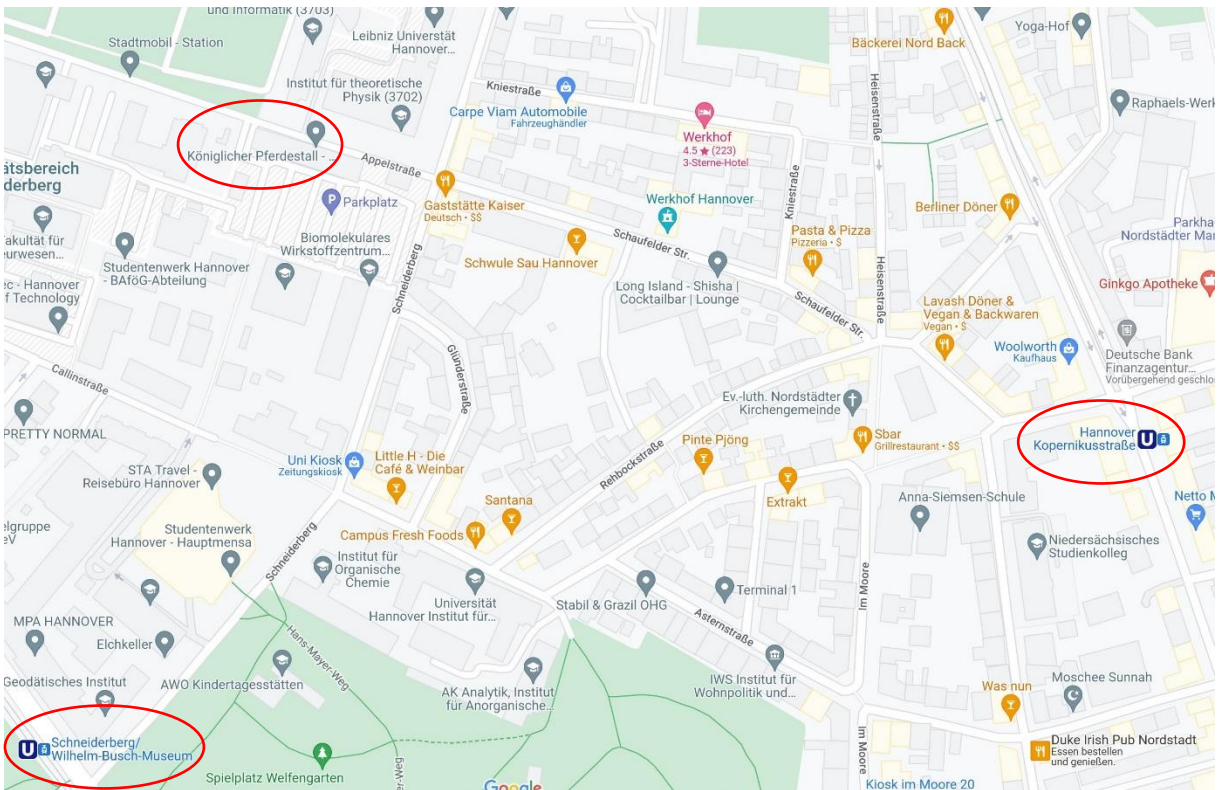
#### **Pläne**



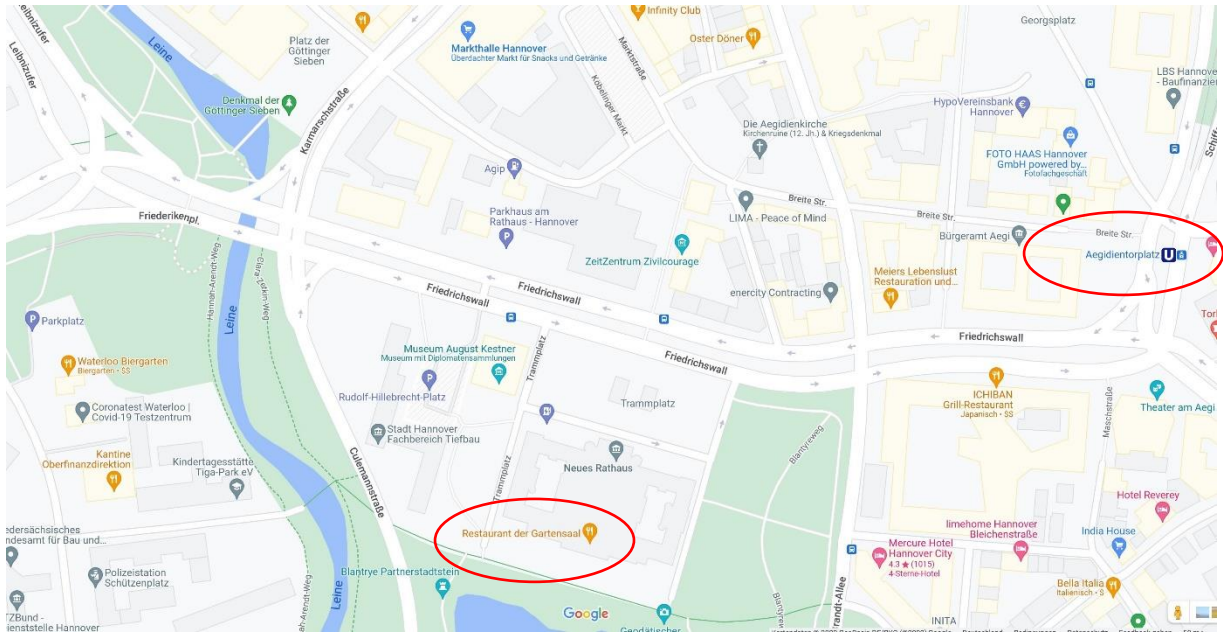
**Plan 1: Übersicht Hannover**



**Plan 2 Lage der Hotels**



**Plan 3 Königlich-er Pferrdestall und U-Bahn-Stationen**



**Plan 4 Restaurant Gartensaal und U-Bahnstation**